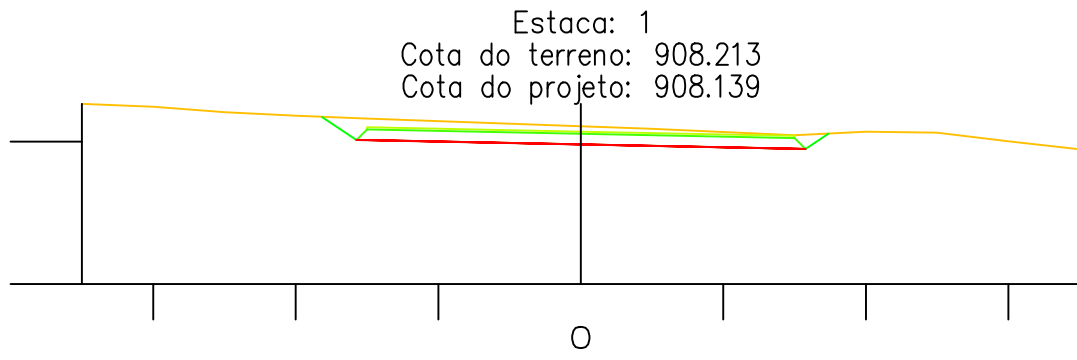


RUA JÚLIO WEBER DE FARIA

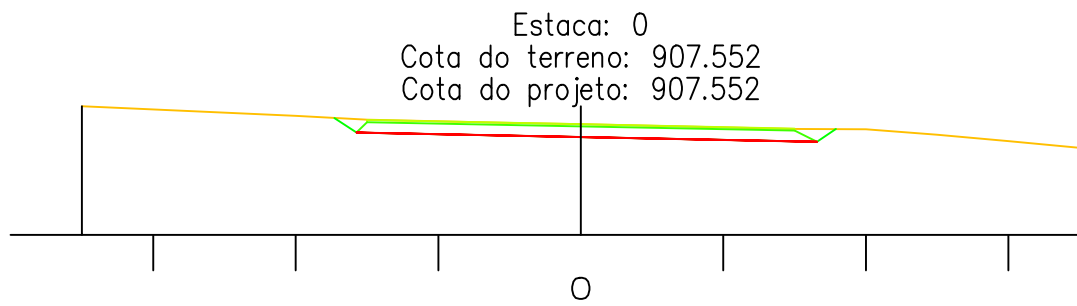
LEGENDA

GRADE PROJETADO

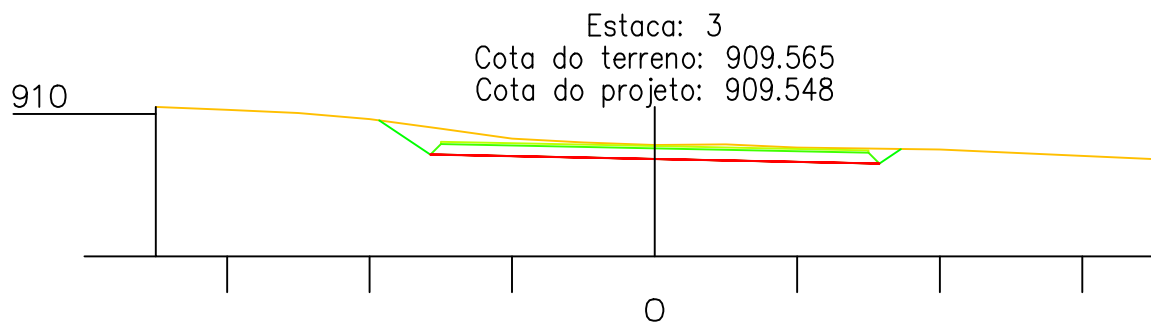
TERRENO NATURAL



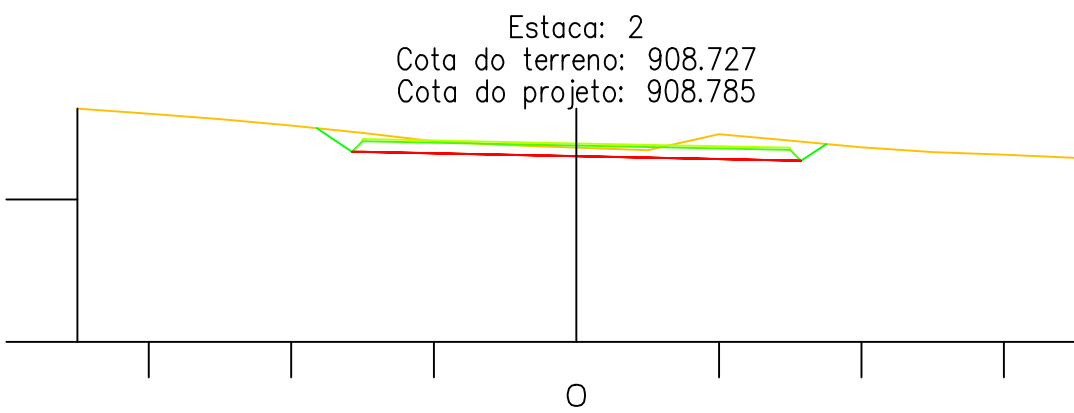
Áreas	Cotas do Projeto	Cotas do Terreno
Área de corte: 1,690m2		7.000
		908.528
		6.000
		908.486
		5.000
		908.413
		4.000
	3.634	908.360
	908.346	3.000
		908.323
	908.019	2.000
		908.287
		1.000
		908.230
		0.000
		908.213
Área de aterro: 0,000m2		1.000
		908.176
		2.000
		908.132
	3.153	3.000
	907.896	908.087
		4.000
	908.111	908.137
		5.000
		908.124
		6.000
		908.004
		7.000
		907.889



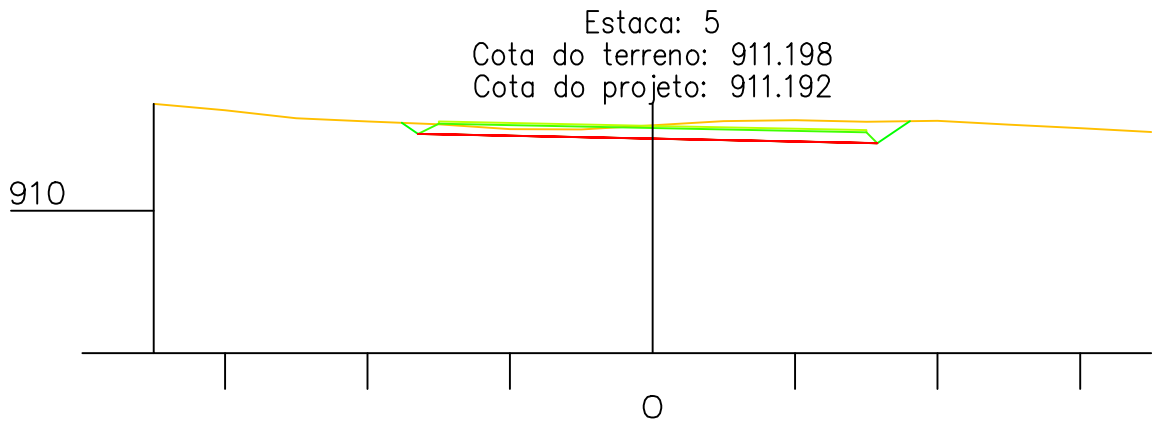
Áreas	Cotas do Projeto	Cotas do Terreno
Área de corte: 1,213m2		7.000
		907.806
		6.000
		907.761
		5.000
		907.716
		4.000
	3.456	907.671
	907.641	3.000
		907.616
	3.147	2.000
	907.432	907.594
		1.000
		907.573
		0.000
		907.552
Área de aterro: 0,000m2		1.000
		907.531
		2.000
		907.509
	3.313	3.000
	907.306	907.486
		4.000
	3.579	907.482
	907.484	5.000
		907.407
		6.000
		907.315
		7.000
		907.223



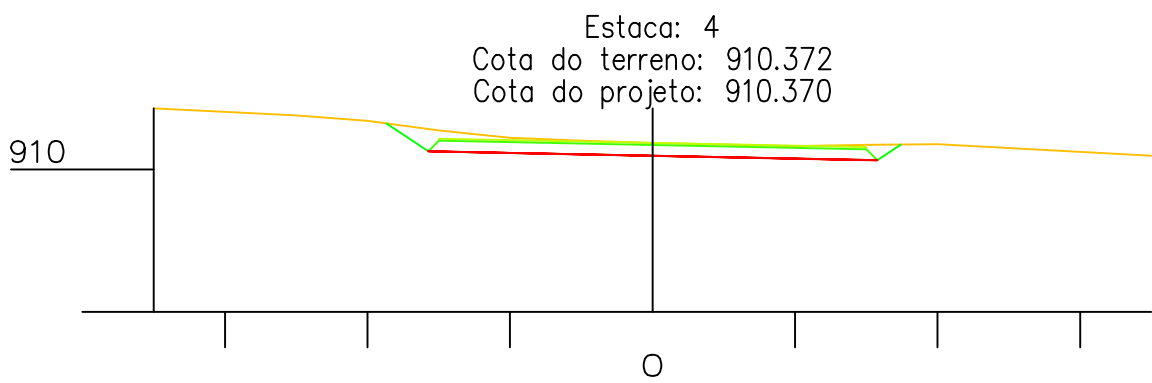
Áreas	Cotas do Projeto	Cotas do Terreno
Área de corte: 1,620m2		7.000
		910.098
		6.000
		910.057
		5.000
		910.012
		4.000
	3.864	909.927
	909.909	3.000
		909.795
	3.000	2.000
	909.428	909.653
		1.000
		909.600
		0.000
		909.565
Área de aterro: 0,000m2		1.000
		909.573
		2.000
		909.528
	3.153	3.000
	909.305	909.513
		4.000
	3.455	909.499
	909.507	5.000
		909.457
		6.000
		909.411
		7.000
		909.366



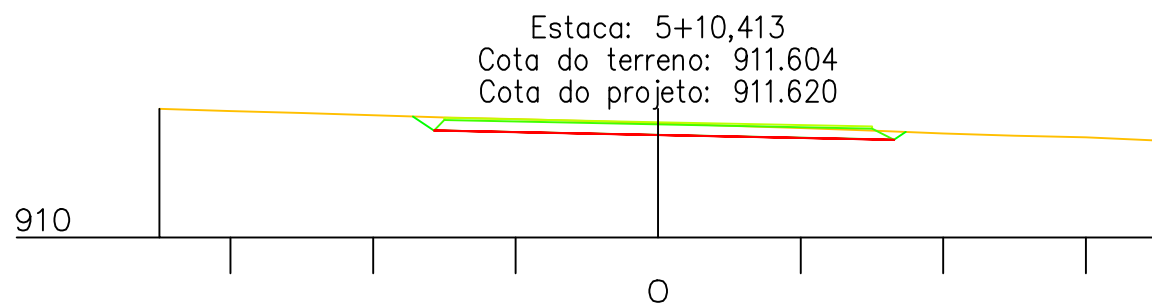
Áreas	Cotas do Projeto	Cotas do Terreno
Área de corte: 1,356m2		7.000
		909.273
		6.000
		909.200
		5.000
		909.125
		4.000
	3.644	909.037
	908.999	3.000
		908.931
	3.000	2.000
	908.665	908.815
		1.000
		908.763
		0.000
		908.727
Área de aterro: 0,000m2		1.000
		908.690
		2.000
		908.915
	3.153	3.000
	908.542	908.824
		4.000
	3.506	908.732
	908.777	5.000
		908.664
		6.000
		908.626
		7.000
		908.581



Áreas	Cotas do Projeto	Cotas do Terreno
Área de corte: 1,342m2		7.000
		911.501
		6.000
		911.409
		5.000
		911.296
		4.000
	3.521	911.253
	911.233	3.000
		911.211
		2.000
	911.072	911.147
		1.000
		911.140
		0.000
		911.198
Área de aterro: 0,000m2		1.000
		911.256
		2.000
		911.270
		3.000
	3.153	911.249
	910.949	4.000
	3.614	911.261
	911.256	5.000
		911.209
		6.000
		911.157
		7.000
		911.105



Áreas	Cotas do Projeto	Cotas do Terreno
Área de corte: 1,403m2		7.000
		910.855
		6.000
		910.806
		5.000
		910.757
		4.000
	3.733	910.679
	910.643	3.000
		910.546
		2.000
	910.250	910.444
		1.000
		910.402
		0.000
		910.372
Área de aterro: 0,000m2		1.000
		910.349
		2.000
		910.326
	3.153	3.000
	910.127	910.344
		4.000
	3.484	910.352
	910.348	5.000
		910.298
		6.000
		910.244
		7.000
		910.189



Áreas	Cotas do Projeto	Cotas do Terreno
Área de corte: 1,068m2		7.000
		911.807
		6.000
		911.777
		5.000
		911.747
		4.000
	3.444	911.717
	911.701	3.000
		911.688
	3.000	2.000
	911.500	911.664
		1.000
		911.638
		0.000
		911.604
Área de aterro: 0,000m2		1.000
		911.570
		2.000
		911.537
	3.313	3.000
	911.374	911.500
		4.000
	3.475	911.463
	911.482	5.000
		911.429
		6.000
		911.407
		7.000
		911.363



FAP PAVIMENTAÇÃO EIRELI
Rua Prof. Francisco Victor Rodrigues nº 249
Centro, Catalão - GO
CEP: 75.701-130
CNPJ 28993738000116
(31)99832-9359
fapparticipacoes@outlook.com

PAVIMENTAÇÃO PIRES BELO - CATALÃO - GOIÁS

Projeto:
Obra: PAVIMENTAÇÃO PIRES BELO - CATALÃO - GOIÁS
Conteúdo: SEÇÕES TRANSVERSAIS - RUA JÚLIO WEBER DE FARIA

Local:
DISTRITO DE PIRES BELO - RODOVIA 050

Proprietário:
Prefeitura Municipal de Catalão

Cidade:
Catalão - GO

Bairro:
DISTRITO DE PIRES BELO - RODOVIA 050

Desenho:
Hagamenon

Escala:
1/100

Prancha:
04/14

Data:
FEVEREIRO/2021

Formato:
A1

Revisão:00

Assinaturas:

Proprietário:
Prefeitura Municipal de Catalão

Resp. Técnico:
Hagamenon P. dos Reis
CFT-BR nº 005784741-07
Código INCRA: XCOO

Aprovação: